Liberté • Égalité • Fraternité
RÉPUBLIQUE FRANÇAISE
PRÉFECTURE DU LOIRET

Carte stratégique du bruit de la voie ferrée Paris-Orléans type c - Lden 73

Lden 73 dB(A) zone où le Lden (Level day, evening, night) dépasse la valeur de 73 dB(A).

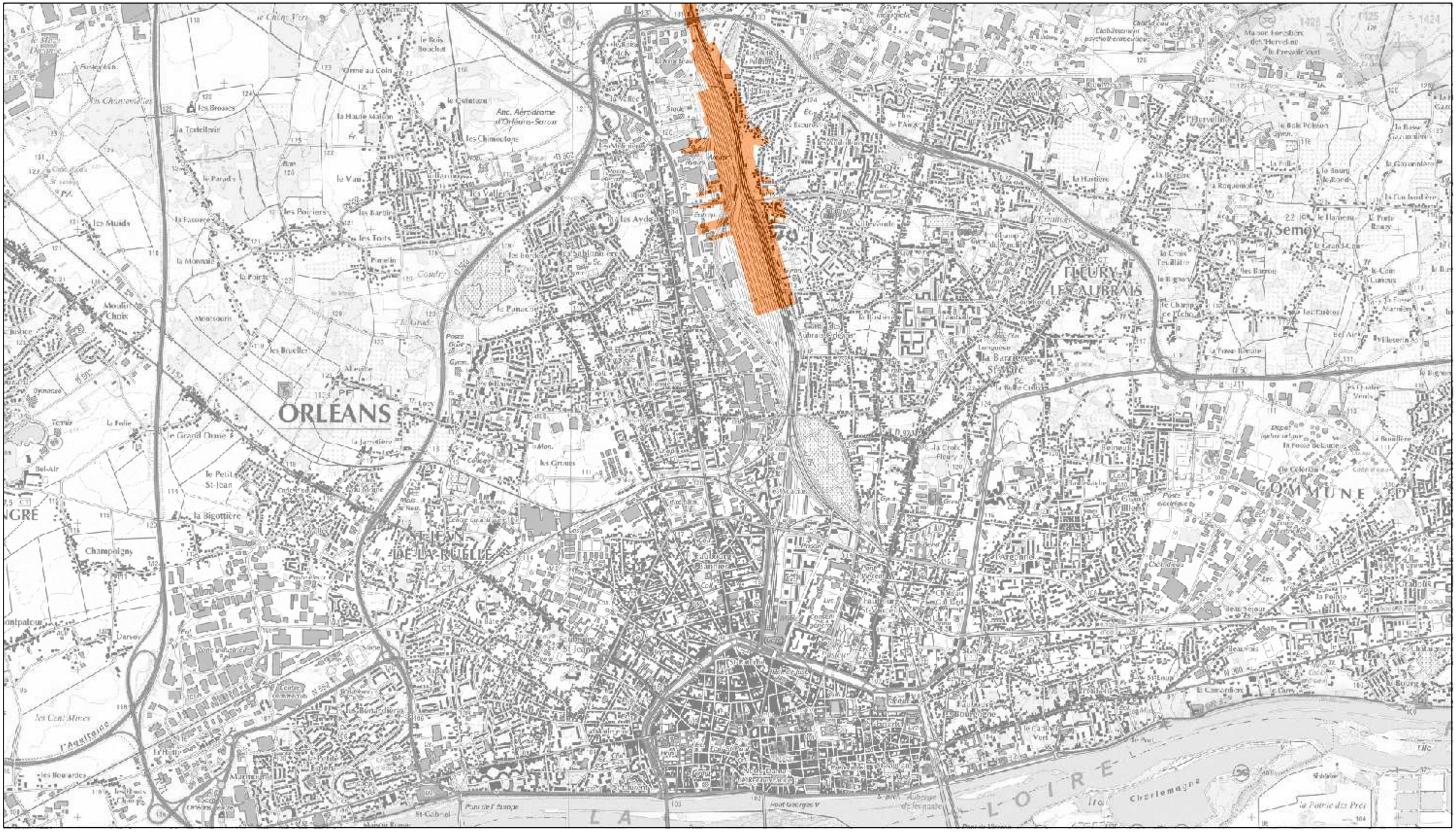

0 0,5 1 km

Echelle : 1 / 25000

Sources : IGN Scan25, CETE Normandie Centre

Mise en forme DDE du Loiret : Mars 2009

Lden 73 > 73 dB(A)

Le dB(A) est une unité de mesure exprimant un niveau d'intensité (décibel) pondéré en fonction des caractéristiques physiologiques de l'oreille humaine.

Liberté • Égalité • Fraternité
RÉPUBLIQUE FRANÇAISE
PRÉFECTURE DU LOIRET

Carte stratégique du bruit de la voie ferrée Paris-Orléans type c - Lden 73

Lden 73 dB(A) zone où le Lden (Level day, evening, night) dépasse la valeur de 73 dB(A).

0 0,5 1 km

Echelle : 1 / 25000

Sources : IGN Scan25, CETE Normandie Centre

Mise en forme DDE du Loiret : Mars 2009

Lden 73 > 73 dB(A)

Le dB(A) est une unité de mesure exprimant un niveau d'intensité (décibel) pondéré en fonction des caractéristiques physiologiques de l'oreille humaine.

Liberté • Égalité • Fraternité
RÉPUBLIQUE FRANÇAISE
PRÉFECTURE DU LOIRET

Carte stratégique du bruit de la voie ferrée Paris-Orléans type c - Lden 73

Lden 73 dB(A) zone où le Lden (Level day, evening, night) dépasse la valeur de 73 dB(A).

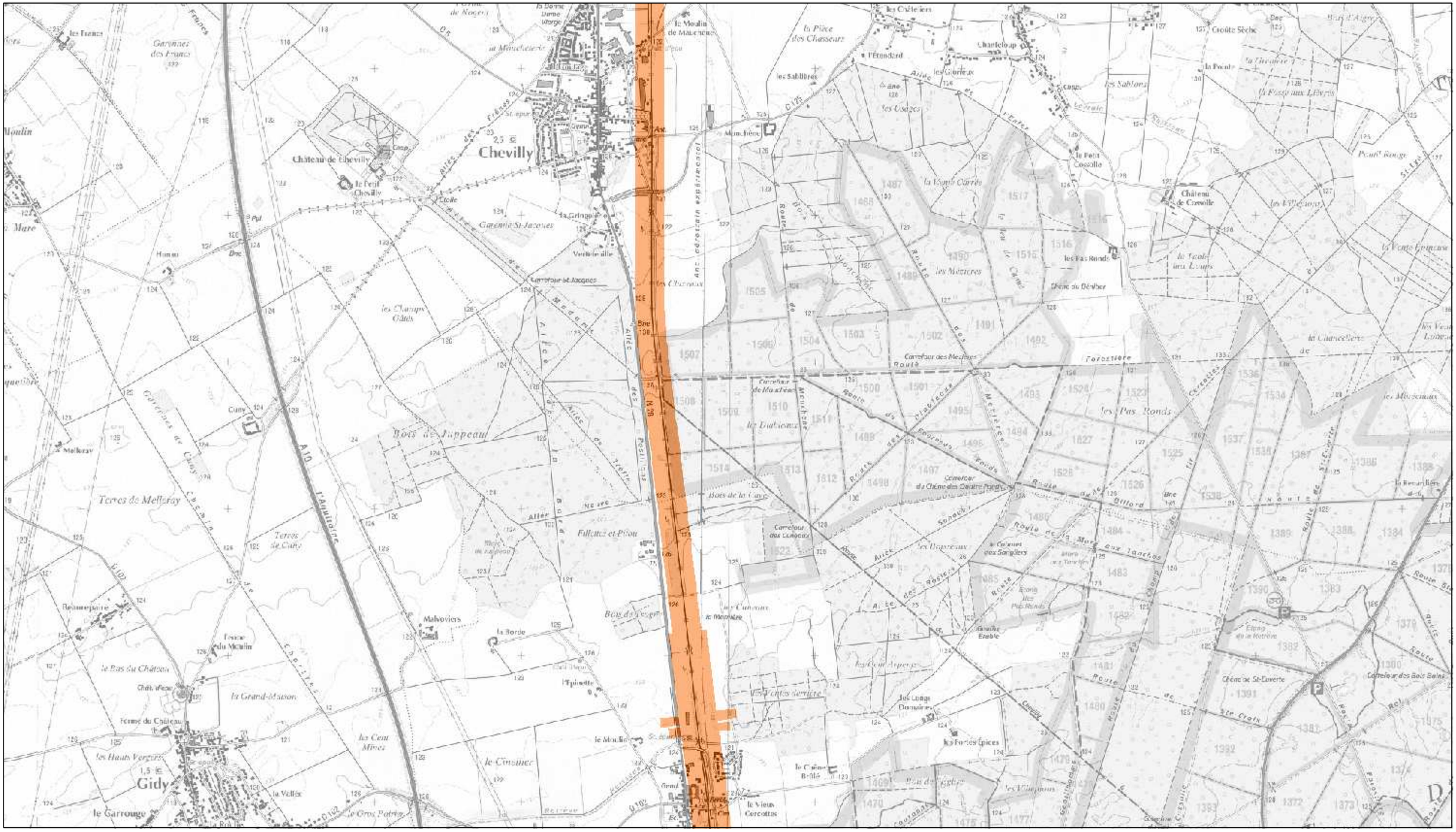
Chevilly
Gidy
Bois de Jappeau
Terres de Melleray
Malvoiers
Le Vieux Cercottes
Les Pas Ronds
Les Mécieres
Les Sablières
Les Ouzeres
Le Petit Cossolle
Château de Cossolle
Le Moulin de Maucienne
Le Cinsuner
Le Grand-Maison
Les Hauts Vergers
Le Garrouge
Les Cent Mines
Les Champs Gâtés
Bois de la Cange
Fillettes et Pilon
Les Ouzeraux
Les Forges Epices
Les Longs Domaines
Les Sablons
Le Petit Chevilly
Château de Chevilly
Ferme du Château
Le Bas du Château
Ferme du Moulin
Le Moulin
Le Gros Poirier
Les Vallées
Carrefour St Jacques
Carrefour des Mécieres
Carrefour de Maucienne
Carrefour des Lancelots
Carrefour du Chêne des Quatre Pignons
Carrefour des Bois Balins
Chêne de St-Loverte
Chêne du Déviber
Forestière
Route de la Croix
Route de Gidy
Route de la Mare aux Taches
Route de la Cange
Route de la Mare
Route de Chevilly
Route de Melleray
Route de Cercottes
Route de Gillard
Route de Sonoux
Route des Rosiers
Route des Fourneaux
Route des Ouzeres
Route des Sablières
Route des Bois
Route des Ferrages
Route des Chaises
Route des Chaises
Route des Chaises

Liberté • Égalité • Fraternité
RÉPUBLIQUE FRANÇAISE
PRÉFECTURE DU LOIRET

Carte stratégique du bruit de la voie ferrée Paris-Orléans type c - Lden 73

Lden 73 dB(A) zone où le Lden (Level day, evening, night) dépasse la valeur de 73 dB(A).

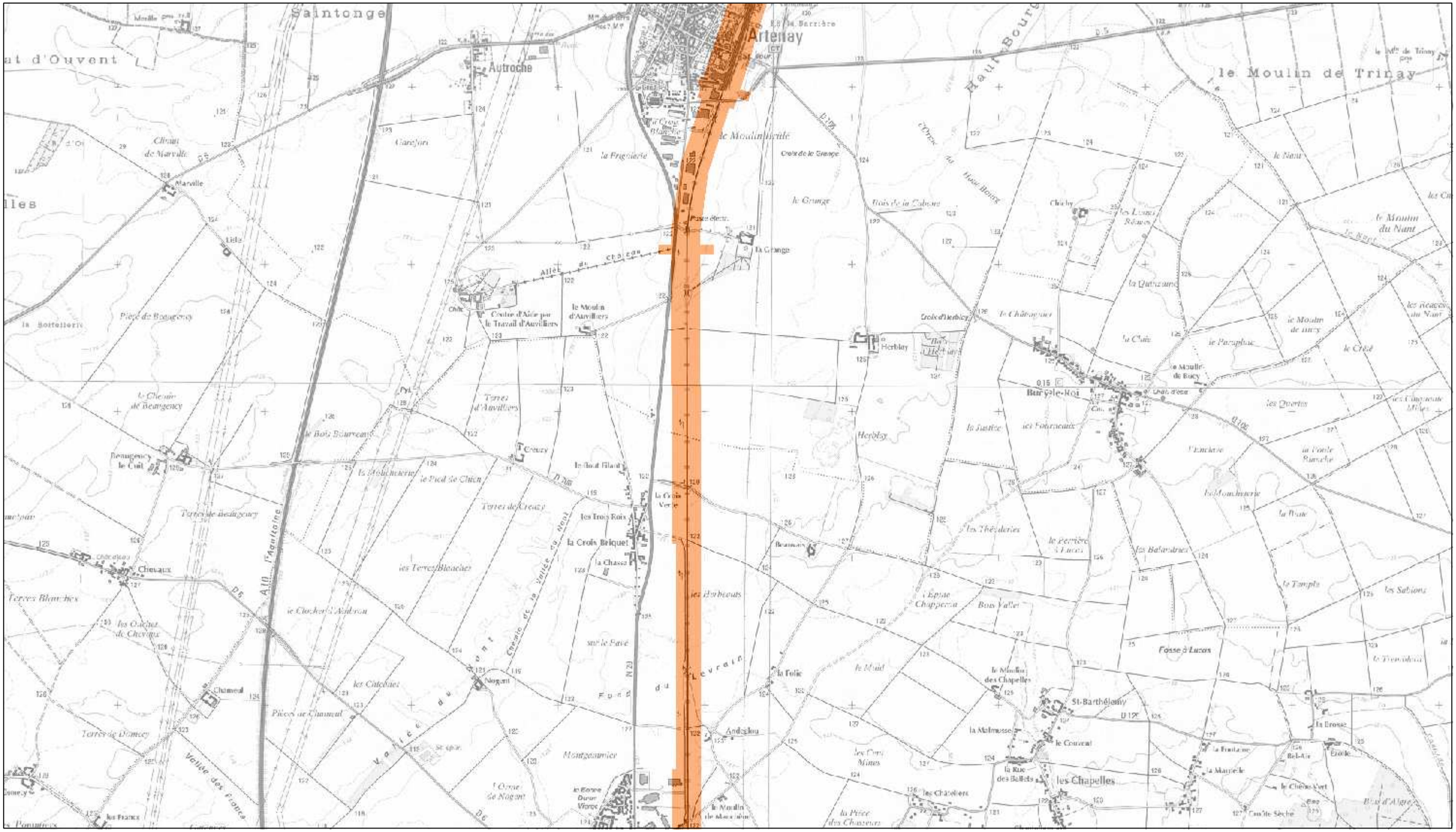

0 0,5 1 km

Echelle : 1 / 25000

Sources : IGN Scan25, CETE Normandie Centre

Mise en forme DDE du Loiret : Mars 2009

Lden 73 > 73 dB(A)

Le dB(A) est une unité de mesure exprimant un niveau d'intensité (décibel) pondéré en fonction des caractéristiques physiologiques de l'oreille humaine.

Liberté • Égalité • Fraternité
RÉPUBLIQUE FRANÇAISE
PRÉFECTURE DU LOIRET

Carte stratégique du bruit de la voie ferrée Paris-Orléans type c - Lden 73

Lden 73 dB(A) zone où le Lden (Level day, evening, night) dépasse la valeur de 73 dB(A).

le Grand Canton
Les Grands Prés
les Champs Liaon
les Bordes
Dambron
Poupry
Villeneuve
Saintonge
Autroche
Artenay
Villeroix
Assas
Domarville
Ruan
Villechat
Coudray
le Moulin de Trinay
Haut Bourg
les Miramions
les Genièvres
la Palette
les Vignes
l'Enclos du Bois
le Poulailler
Momerault
Milhouard
la Haie du Moulin
les Fourceaux
la Couverille
la Pierre au Oré
le Buisson des Morts
la Cave
le Moulin Clin
les Dîmes
les Bois du Nain
le Douchet
la Croutte Epée
la Gimotte
la Bordes-Chiens
les Hâtes
la Grottouse
la Besace
la Remise
les Longs Ravages
au Coin de Rean
les Trois Mines
la Cornaille
la Boule d'Or
le Jubilé
la Mare aux Boeufs
les Hergies
les Champs de Flaure
les Quatre Moulins
les Trois Saules
l'Epinette
le Vieux Moulin
la Perrière
le Moulin Neuf
la Barrière
le Moulin Neuf
le Moulin de Trinay
le Clos Minimion
le Petit Miramion
le Boucher
le Moulin de Coudray
le Moulin Clin
Villa France
Ferme Electrique de Dambron
Haute de la Dauminise
Haute du Grand Moret
Haie de Poupry
Aérodrome
Chemin
Carrefour
Ferme
Moulin
Bassin
Etang
Ruisseau
Cimetière
Ecole
Mairie
Eglise
Gare
Usine
Hôtel
Pont
Source
Puits
Fontaine
Lavoir
Abreuvoir
Bois
Forêt
Vignes
Vergers
Prairies
Champs
Jardins
Terrains
Sablière
Carrière
Décharge
Cimetière
Stade
Terrain de sport
Camping
Aérodrome

Liberté • Égalité • Fraternité
RÉPUBLIQUE FRANÇAISE
PRÉFECTURE DU LOIRET

Carte stratégique du bruit de la voie ferrée Paris-Orléans type c - Lden 73

Lden 73 dB(A) zone où le Lden (Level day, evening, night) dépasse la valeur de 73 dB(A).

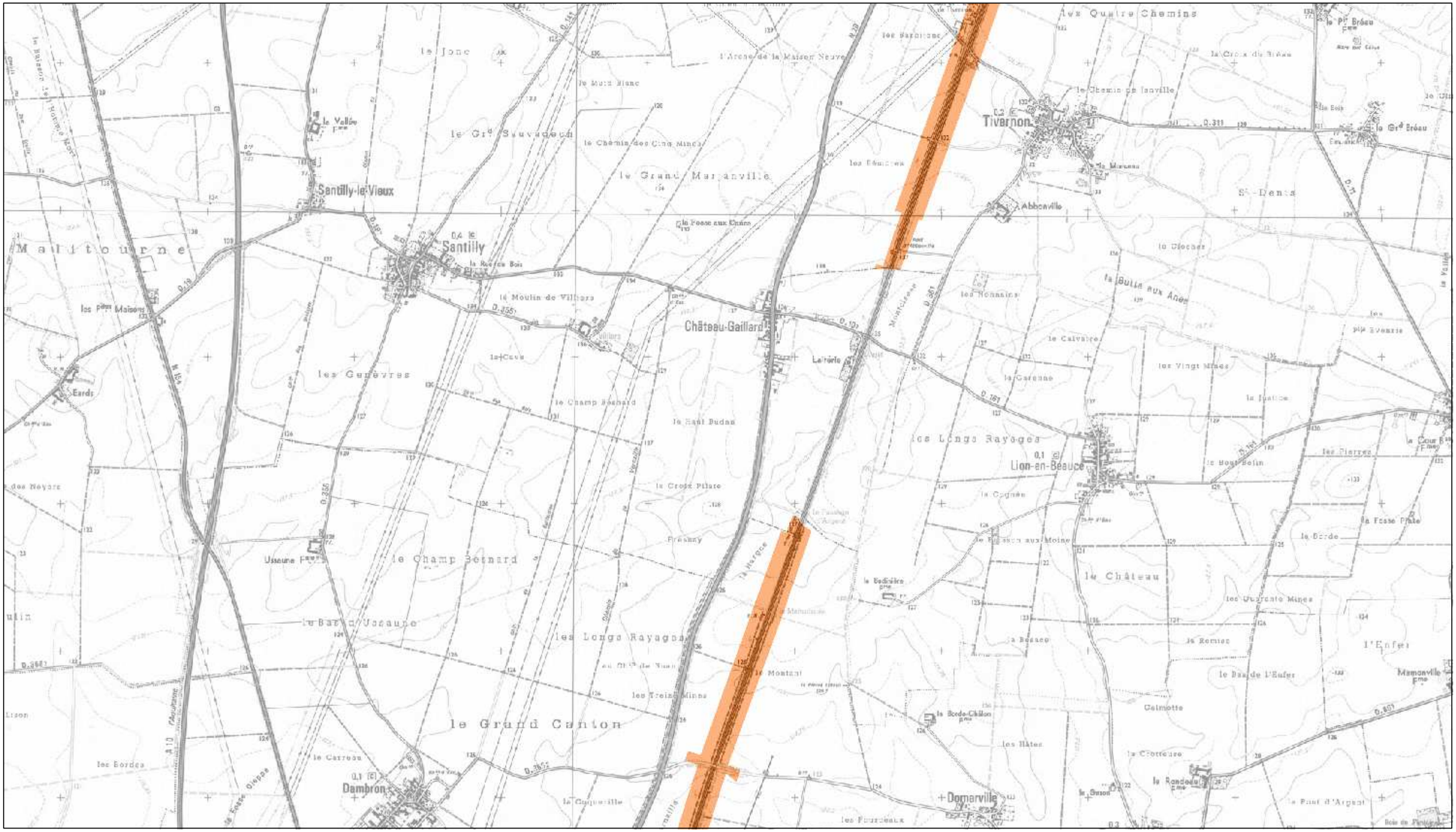

0 0,5 1 km

Echelle : 1 / 25000

Sources : IGN Scan25, CETE Normandie Centre

Mise en forme DDE du Loiret : Mars 2009

Lden 73 > 73 dB(A)

Le dB(A) est une unité de mesure exprimant un niveau d'intensité (décibel) pondéré en fonction des caractéristiques physiologiques de l'oreille humaine.

Liberté • Égalité • Fraternité
RÉPUBLIQUE FRANÇAISE
PRÉFECTURE DU LOIRET

Carte stratégique du bruit de la voie ferrée Paris-Orléans type c - Lden 73

Lden 73 dB(A) zone où le Lden (Level day, evening, night) dépasse la valeur de 73 dB(A).

0 0,5 1 km

Echelle : 1 / 25000
Sources : IGN Scan25, CETE Normandie Centre
Mise en forme DDE du Loiret : Mars 2009

Lden 73 > 73 dB(A)

Le dB(A) est une unité de mesure exprimant un niveau d'intensité (décibel) pondéré en fonction des caractéristiques physiologiques de l'oreille humaine.

Liberté • Égalité • Fraternité
RÉPUBLIQUE FRANÇAISE
PRÉFECTURE DU LOIRET

Carte stratégique du bruit de la voie ferrée Paris-Orléans type c - Lden 73

Lden 73 dB(A) zone où le Lden (Level day, evening, night) dépasse la valeur de 73 dB(A).

0 0,5 1 km

Echelle : 1 / 25000

Sources : IGN Scan25, CETE Normandie Centre

Mise en forme DDE du Loiret : Mars 2009

Lden 73 > 73 dB(A)

Le dB(A) est une unité de mesure exprimant un niveau d'intensité (décibel) pondéré en fonction des caractéristiques physiologiques de l'oreille humaine.

Liberté • Égalité • Fraternité
RÉPUBLIQUE FRANÇAISE
PRÉFECTURE DU LOIRET

Carte stratégique du bruit de la voie ferrée Paris-Orléans type c - Lden 73

Lden 73 dB(A) zone où le Lden (Level day, evening, night) dépasse la valeur de 73 dB(A).

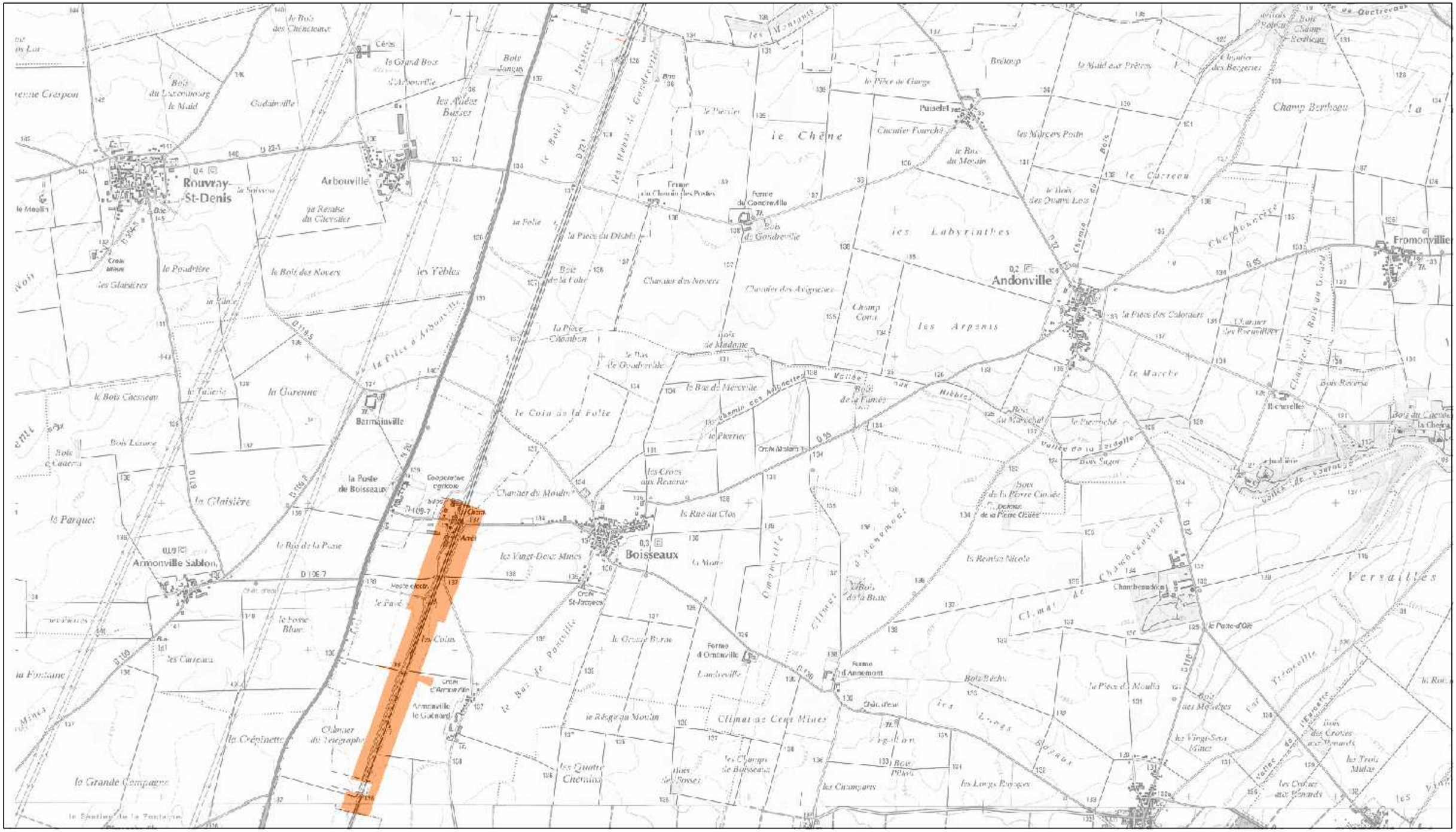

0 0,5 1 km

Echelle : 1 / 25000
Sources : IGN Scan25, CETE Normandie Centre
Mise en forme DDE du Loiret : Mars 2009

Lden 73 > 73 dB(A)

Le dB(A) est une unité de mesure exprimant un niveau d'intensité (décibel) pondéré en fonction des caractéristiques physiologiques de l'oreille humaine.